

Mendoza, 19 de Diciembre del 2025

SR. INTENDENTE

Ing. Marcos Calvente

MUNICIPALIDAD DE


GUAYMALLEN

S / D

REF: Informe de Gestión DOM Año 2025

Por intermedio de la presente, me dirijo a Ud. con el fin de hacerle entrega del siguiente Informe a través del cual se indican las tareas realizadas y en ejecución por esta Dirección en el Año 2025.-

Sin otro particular, lo saludo cordialmente



Ing. German E. Trillo

DNI: 28.341.277

INFORME DE DIRECCIÓN DE OBRAS MUNICIPALES

AÑO 2025

A- Estado de Proyectos Urbanos Integrales

1. Calle Tirasso (Tramo 1 de calle Rópolo hasta Buena Nueva/ Profesor Mathus, Tramo 2 calle Buena Nueva/ Profesor Matus hasta Matus Hoyos-Ruta N°24).

En Proceso: Proyecto Urbano, Drenajes y Alumbrado en elaboración. Pendiente el Estudio Ambiental.

2. Calle Las Cañas (tramo 1 de San Francisco del Monte a Gutiérrez).

Finalizado: Proyecto Urbano, Proyecto de Alumbrado y Proyecto de Drenajes. Falta que Aysam emita observaciones.

3. En Proceso: Permiso de erradicación de forestales EE-20618-2024 y revisión AySam del proyecto de Calle Elpidio González (tramo de Urquiza a Azcuénaga) .

Finalizado: Se encuentra terminado el pliego con el N° de EE 23345-2024

En Proceso: Permiso de erradicación de forestales por EE-7921-2022 y revisión extensión obra de revestimiento del canal hasta calle Tuyuti.

4. Calle Elpidio González (tramo de Azcuénaga a Estrada).

Finalizado: Proyecto Urbano, Proyecto de Drenajes, Cómputo y Presupuesto.

En Proceso: Proyecto de Alumbrado (proceso de contratación externa), Proyecto de Redes, Permiso de erradicación de forestales por NE-18095-2024.

5. Calle Godoy Cruz (tramo de Urquiza a La Purísima).

Finalizado: Se encuentra terminado con pliego completo, sin actualizar presupuesto.

6. Calle Godoy Cruz (tramo de Higuera a Tirasso).

Finalizado: Se encuentra terminado con pliego completo, sin actualizar presupuesto.

7. Calle bandera de Los Andes (tramo calle Murialdo y Lopéz de Gomara)

Finalizado: Se encuentra Finalizado con EE-27728-2025.

8. Rotonda Tapón Moyano-Holmberg y E. González. (Prevista con IU44)
9. Proyecto Finalizado: Se realizan gestiones con entes y en propiedades afectadas por la intervención para liberar la traza.
10. Rotonda Profesor Mathus y Nuestra Sra. Del Carmén

Proyecto Finalizado, sin Cómputo y Presupuesto

11. Prolongación calle La Purísima margen Oeste (tramo de Bandera de Los Andes a Pedro del Castillo)

Proyecto Finalizado, sin novedades respecto a la donación del Club Murialdo respecto a la prolongación de la calzada.

12. Calle Antonelli y entorno Bodega Monclú

Proyecto Finalizado, sin más documentación

13. Ordenador Vial Talcahuano y Cochabamba.

Proyecto Finalizado, sin más documentación

14. Calle Capilla del Rosario (tramo de Los Guindos A Godoy Cruz)

Proyecto Finalizado, sin más documentación

15. Mejoras Pozos de Agua

Proyecto Finalizado, con pliego, sin Cto. Y Pto. Actualizado.

Re-funcionalización Tanque calle Avellaneda N°2230.

En proceso licitación para demoler

Obras Integrales en Ejecución

1. Severo del Castillo (tramo FFCC a Barrio Tupac Amarú) 16% de avance físico.
2. Entorno Notti 25% de avance físico
3. Mitre (Pedro Molina a Mathus Hoyos) 7.6% de avance físico
4. Urquiza (Bandera de los Andes a Godoy Cruz) 3.5% de avance físico
5. Entorno Estación Terminal Mza. con inicio de obra.

B- Estado de Proyectos de Intervención Urbana

1. Compra Apeaderos Urbanos -DOA

Se envió documentación Técnica actualizada a DOA para la compra de nuevos apeaderos, suspendida hasta la definición de las medidas de la cartelería pública a incorporar.

2. Intervención Urbanas 44: en etapa de licitación

3. Intervenciones Urbanas 45. Apertura de Calles en Educadora Compañía de Jesús. Proyecto Cómputo y Presupuesto en revisión.

OBRAS de IU en Ejecución

1. Intervención Urbana 41 – San Francisco del Monte: 37.56% de avance físico

2. Intervención Urbana 42: 19.22% de avance físico

3. Intervención Urbana 43: 23.28% de avance físico

C- Estado de Proyectos de Espacios Verdes

1. Playón Los Pinos

Finalizado: Proyecto

Se encuentra en ETAPA DE CONSTRUCCION A TRAVES DE IU43

2. Playón Dorrego y Moldes

Finalizado: Proyecto. Se encuentra terminado con pliego completo, sin actualizar presupuesto.

3. Plaza B° UTMA

Finalizado: Proyecto

4. Plaza B° San Javier

Finalizado: Proyecto. Se ejecutó por administración en coordinación con EV y DOA

5. Plaza Las Tonadas

Finalizado Proyecto

6. Plaza Lebensohn

Finalizado: Proyecto concluido. Se prevé ejecución a través de IUE 6 en vinculación con Escuela José Martí.

7. Plaza Bolivia

Finalizado: Proyecto concluido. Se prevé ejecución a través de IUE 7 en vinculación con Escuela, Centro de Salud y Comisaría.

8. Plaza Barrio Nueva esperanza, vinculada con Jardín Dibujitos.

Finalizado: Proyecto en estudio de Cómputo y Presupuesto

9. Erradicación Forestales 2. San Francisco del Monte, Tramo 5. En etapa de licitación con Exp 33786 2025.

OBRAS de Espacios Verdes en Ejecución

1. Erradicación de Forestales Etapa 1 - San Francisco del Monte.

2. Plaza B° UTMA: Obra Terminada A TRAVES IUE3

3. Plaza Las Tonadas: Obra Terminada con IUE4

D- Estado de Proyectos Bulevares

1. Boulevard Pedro Molina

Finalizado: Proyecto

2. Boulevard Avellaneda

Finalizado: Proyecto

3. Boulevard Houssay

Finalizado: Proyecto

4. Boulevard calle Gutiérrez

Finalizado: Proyecto

5. Boulevard Dorrego

Proyecto con Pliego (tramo costanera a – EE 13702-2025 (vinculado a la apertura con Costanera, en elaboración Estudio de Imp. Amb.).

6. Boulevard Martínez de Rosas

Finalizado: Proyecto

7. Boulevard Pedro Vargas

Finalizado, Proyecto con Pliego, sin actualizar Cómputo y Presupuesto.

OBRAS de Boulevares en Ejecución

1. Boulevard Pedro Molina

Obra Terminada

2. Boulevard Avellaneda

Obra Terminada.

3. Boulevard Houssay

Obra Terminada.

4. Boulevard calle Gutiérrez

Obra Terminada.

5. Boulevard Martínez de Rosas

Obra Terminada

E- Estado de Proyectos de Infraestructura Urbana Educativa

1. Escuela Córdoba

Finalizado: Proyecto

2. Escuela M. Chapanay

Finalizado: Proyecto.

3. Rinconcito de La Virgen

Finalizado: Proyecto.

4. López de Gomara más boulevard Pedro Vargas.

Finalizado: Proyecto.

5. Jardín Rosmary

Finalizado: Proyecto.

6. Escuela Razquín. Plaza del Barrio Higuieritas

Finalizado: Proyecto.

7. Escuelas Cordón del Plata y Madre T. de Calcuta.

Finalizado: Proyecto

8. Escuela Basaure Martínez, Plaza y Centro Salud.
En etapa de Proyecto
9. Escuela R. Obligado más Boulevard, Iglesia y Accesos.
En etapa de Proyecto
10. Escuela José Chala.
En etapa de Proyecto
11. Escuela Granaderos de San Martín.
En etapa Proyecto

OBRAS de IUE en Ejecución

1. Escuela Córdoba
Obra Terminada
2. Escuela M. Chapanay
Obra Terminada
3. Rinconcito de La Virgen
Obra Terminada
4. López de Gomara más boulevard Pedro Vargas.
Obra Terminada
5. Jardín Rosmary
Obra en ejecución, resta demarcación.
6. Escuela Razquín. Plaza del Barrio Higuieritas
Obra en ejecución con IUE5.
7. Escuelas Cordón del Plata y Madre T. de Calcuta.
Obra en ejecución con IUE4

F- Estado de Proyectos de Arquitectura

1. Jardín Mi Pequeño Hogar
Finalizado: Proyecto.
2. Remodelación Cine Teatro Recreo
En etapa de Proyecto, coordinación con Dirección de Cultura, Contratos en proceso con consultoras en Acústica e Iluminación.

3. Nuevo Jardín Municipal Dibujitos en calle Capilla de Nieve y Félix Suarez

Finalizado: Proyecto. Pliego finalizado - EE 26141/2025

4. Proyecto Jardín Sueñitos

En etapa de Proyecto, demolición, levantamiento y contrato para estudio de suelos

5. Proyecto Remodelación Edificio Municipal

Finalizado: Proyecto, en etapa de Cómputo y Presupuesto.

6. Proyecto Remodelación 7º Piso

Finalizado: Proyecto.

OBRAS de Arquitectura en Ejecución

1. Jardín Mi Pequeño Hogar

En construcción, avance del 90.53%, finalización en FEBRERO 2026 (POR AMPLIACION PLAZO)

2. Remodelación Cine Teatro Recreo

En ejecución, coordinación con Dirección de Cultura, Contratos en proceso con consultoras en Acústica e Iluminación.

3. Proyecto Remodelación 7º Piso

Obra Terminada.

G- Obras de Saneamiento

- En Proyecto

- Nexo Acueducto Badano
- Proyecto Finalizado. En proceso para licitar.

- En Ejecución

- Puesta a Nivel de Tapas de BR. Obra Finalizada. Se nivelaron 146 BR

- RAC 12: Obras finalizadas

- Red distribuidora barrio las Viñas (sin empalmar con Aysam).
- Empalmes en obra de calle Rafael Obligado.

- **RAC 13: Obras finalizadas, faltan Empalmes de Aysam.**
 - o Red distribuidora en calle Delgado entre San Ramón y Mayorga (sin empalmar).
 - o Red colectora en calle Delgado entre San Ramón y Sarmiento (en funcionamiento).
 - o Red distribuidora en calle Juana de Ibarbouru y Quiroga entre Cap. De Nieve y Delgado (sin empalmar).
 - o Red colectora en calle Juana de Ibarbouru y Quiroga entre Cap. De Nieve y Delgado (en funcionamiento).
 - o Red distribuidora en Barrio la Marchi y Nexo calle Ibañez entre Barrio Renacer II y Mathus Hoyos (sin empalmar).
 - o Red colectora en Barrio la Marchi entre altura de Barrio Renacer II y Capilla de Nieve (en funcionamiento).
 - o Conexiones domiciliarias en Barrio 27 de Febrero (sin empalmar)

- **RAC 14: Obras en ejecución: 61.32% de avance físico**
 - o Red distribuidora en Lat. Acceso Este lado Sur entre Ponce y Republicueta (en funcionamiento)
 - o Red colectora en Lat. Acceso Este lado Sur entre Ponce y Republicueta (en funcionamiento)
 - o Red colectora en calle Godoy Cruz entre salida Barrio el Aljibe y salida Barrio Talcahuano (en funcionamiento)
 - o Red colectora en calle Capilla del Rosario y Amigorena entre Juan Martínez de Rosas y Los Guindos (en funcionamiento)
 - o Red distribuidora en calle Lat. Acceso Este lado Sur entre Cobos y Dorrego (en obra)

H- Obras de Pavimento

Ejecutadas

Construcción, reparación de calzadas, bocacalles en asfalto y hormigón, como las realizadas en:

ETAPA 47:

- Bonfanti entre Humahuaca y Sarratea
- Barrio Suyai:
 - Calle Arroyo entre Cuadro de la estación y Serra
 - Calle Álvarez entre Cuadro de la estación y Serra
 - Calle terrada entre anzorena y caligniano

ETAPA 48:

- Calle Severo del castillo y los Pinos

- Calle Chiclana entre avellaneda y Tope este
- Lisandro de la Torre entre Maure y Mathus Hoyos
- Calle Génova entre Mathus Hoyos y Canal Lagunita
- Calle 10 del B° Congreso-Progreso Entre Bonfanti y Pichincha
- Ciclovía en Bandera de los Andes (detrás de Rayen Cura
- Calle Congreso Entre Barcelona y Bonfanti
- Barrio Suyai Calle Oseas Guiñazu entre Cuadro de la estación y Serra

I- SERVICIOS

1. Sellados de Juntas en Pavimentos de Hormigón

Se ejecutó el sellado de juntas, en Calles Varias del Departamento, alcanzando los 122.351m.

2. Demarcación Horizontal en frío y Caliente

Se ejecutaron 10.662 m² de demarcación en caliente y 10.851 m² en frío

3. Puentes Acceso Este

Por Convenio Marco pudo realizarse la Documentación Técnica de los puentes del Acceso Este y el Ensanche del Pescara.

4. Puertas Automáticas

Se contrató el servicio de provisión y colocación de Puertas Automáticas en todos los pisos del Edificio Municipal.

J- AREA DE TOPOGRAFÍA

Esta área, en coordinación con la oficina de trama vial, la inspección de obras municipales y la oficina de proyecto está a cargo de:

- Los relevamientos planialtimétricos para los proyectos de obras municipales.
- Medición, determinación y replanteo de afectaciones y/o propiedades fuera de línea.

EN EL AÑO 2025 SE REALIZARON 42 RELEVAMIENTOS Y 6 REPLANTEOS. A CONTINUACIÓN, SE DETALLAN:

-MEDICIONES Y REPLANTEOS DE OBRAS.

A continuación, se detallan los trabajos realizados durante el año en curso.

- Replanteo de rotonda de calle ESTRADA Y ELPIDIO GONZÁLEZ
- Relevamiento para proyecto de PLAZA LAS TONADAS
- Relevamiento para proyecto de JARDÍN SUEÑITO (RODEO DE LA CRUZ)
- Relevamiento para proyecto de PLAZA NUEVA ESPERANZA
- Replanteo de línea de cierre en CALLE ESTRADA Y ELPIDIO GONZÁLEZ (N-O)
- Relevamiento para proyecto de TIRASSO desde calle PROF. MATHUS hasta CARRIL GODOY CRUZ
- Relevamiento para proyecto de esquinas en calle pedro molina (calles; colon, sarmiento, brasil y bolivia)

Trabajos en Finca Badano para Barrio IPV;

- Relevamiento de Finca Cantú, Espacio Municipal, Canal Servet, parte del Barrio Fuerza y Progreso.
 - * Apoyo en obra de movimientos de suelo.
 - * Replanteos esquineros de manzanas de futuro barrio.
 - * Relevamiento cotas pozos Badano
- Relevamiento para Proyecto En Boulevard Dorrego De Bahía B. A Ituzaingo
- Relevamiento para Estudio Y Proyecto Hidráulico De Canal De Calle Elpidio gonzález, en el Tramo Comprendido Entre Club De Campo Y Los Retamos,
- Relevamiento Para Estudio Hidráulico De Laguna Sarmiento Y Acceso Este (Sector Norte)
- Relevamiento para Proyecto En Boulevard Dorrego Entre Juan B. Justo Y Darwin (Iglesia + Escuela)
- Relevamiento y replanteo de Proyecto En Calle Solari Entre Pichincha Y Olazabal
- Relevamiento para Proyecto De Escuela Basaure De Martinez (Pedro Vargas Y Cadete Chileno) (Basaure)
- Relevamiento para Proyecto De Puente De Calle Avellaneda Y Lagunita
- Relevamiento para Proyecto De Escuela Madre Teresa De Calcuta
- Replanteo Limite Departamental (Eje Calle San Francisco Del Monte Desde Arturo Gonzalez A Ponce).
- Relevamiento para Análisis De Drenajes En Callejón Sin Salida Al Este De Concordia Y Elpidio González
- Relevamiento de Finca Ramirez

- Relevamiento para Proyecto De Boulevard Dorrego Entre Ituzaingo A Cipolletti
- Relevamiento para proyecto en Calle Bandera De Los Andes, Entre Calle Arenales Y Murialdo
- Relevamiento para Proyecto De Calle Alsina, Entre Calle Las Cañas Y Goya
- Relevamiento en Calle Las Cañas Y Aramburu (análisis apertura aramburo)
- Relevamiento Escuela Bernardo Razquin Y Plaza Norte
- Medición y determinación de afectaciones a propiedades en Calle Sarmiento Entre Calle Bandera De Los Andes Y Hudson
- Relevamiento de niveles para análisis DE DRENAJES EN CALLE BANDERA DE LOS ANDES FRENTE AL HOSPITAL NOTTI
- Relevamiento de ACCESO ESTE FRENTE A CAMIONERA MESSINA (verificación de lc para obra de drenaje)
- Relevamiento de PLAZA DE BARRIO DITRA para proyecto
- Relevamiento de superficie de caucho proyectado in situ para certificación en PLAZA LAS TONADAS Y PLAZA B° UTMA
- Relevamiento para PROYECTO DE CARRIL MATHUS HOYOS desde CALLE GALLARDO A TENIENTE PRIMERO IBAÑEZ
- Relevamiento y replanteo de lc en bodega lenor (calle urquiza)
- Relevamiento y verificación apertura MITRE (desde CANAL CACIQUE GLEN hasta COSTANERA)
- Relevamiento para proyecto de CALLE NERVO desde DORREGO A REMEDIOS ESCALADA
- Relevamiento para verificar límite de propiedad para OBRA DE CLOACA en acceso este, de CARRIL PONCE al oeste.
- Relevamiento para PROYECTO DE PLAZA BOLIVIA y perimetrales
- Relevamiento de PUENTES SOBRE EL CANAL PESCARA en las siguientes calles:
 - o RP 24
 - o prof. Mathus
 - o Calle Godoy Cruz
 - o Calle Antonelli
 - o Calle Bandera de los Andes
 - o Calle Elpidio Gonzalez
- Relevamiento para Proyecto Escuela 1-707 BENITO PÉREZ y PLAZA (CALLE BOLIVIA)
- Nivelación PUENTE DE CALLE MITRE SOBRE CANAL CACIQUE GUAYMALLÉN
- Relevamiento para verificación de altura PARA PROYECTO DE ACCESO ESTE EN PUENTE PONCE
- Relevamiento para estudio de apertura de CALLE PEDRO V. PALACIO ENTRE HUDSON Y A. CONDARCO

- Severo del Castillo entrega parcial (desde I. ISABEL hasta 2 DE MAYO)
- Relevamiento para ESTUDIO HIDRÁULICO DE BARRIO CHAVANNE.
- Relevamiento de OBRA DE CLOACA PARA PLANOS CONFORME A OBRA EN PARQUE COSTERO
- Relevamiento de CALLE JORGE NEWBERY PARA APERTURA.
- Relevamiento para PROYECTO DE CALLE 2 DE MAYO, EN EL TRAMO ENTRE SEVERO DEL CASTILLO
-

K- OBRAS POR CUENTA DE TERCEROS.

LISTADO DE OBRAS DE REDES REALIZADAS EN LA VÍA PÚBLICA POR PRESTATARIAS Y PARTICULARES.**1 - REDES ELECTRICAS.****1.1-EDEMSA:**

EXP-16825-2025 Tendido aéreo y subterráneo, en calles: Ferrari y Miralles, Distrito: Colonia Molina. (En ejecución).

EXP-16222-2025 Tendido aéreo, en calles: Adrover, Tabanera y Severo del Castillo, Distrito: Los Corralitos. (En ejecución).

EXP-15906-2025 Tendido aéreo y subterráneo, en calles: Juan Gualberto Godoy y Juan Lafinur, Distrito: Dorrego. (Finalizada).

EXP-13223-2025 Tendido aéreo, en calles: Chacabuco y Guanacache, Distrito: Rodeo de la Cruz. (Finalizada).

EXP-12640-2025 Tendido subterráneo, en calles: Santiago Araujo y Belgrano, Distrito: Belgrano. (En ejecución).

EXP-9727-2025 Tendido aéreo, en calles: Gallardo y Chiclana, Distrito: El Bermejo. (Finalizado).

EXP-9692-2025 Tendido aéreo y subterráneo, en calles: Rivadavia, Alvear y Emilio Civit, Distrito: San José. (Finalizada).

EXP-5033-2025 Tendido aéreo, en calles: Maestra Duran, Severo del Castillo y San Pedro, Distrito: Los Corralitos. (Finalizada).

EXP-1374-2025 Tendido aéreo, en calles: Elpidio Gonzalez 692, Distrito: Rodeo de la Cruz. (Finalizada).

1.2-PARTICULARES:

EXP-27177-2025 Tendido subterráneo, en calles: Pública entre Adolfo A. Calle 25 de Mayo, Distrito: Villa Nueva. (Finalizada).

EXP-16910-2025 Tendido aéreo, en calles: Azcuénaga y Elpidio González, Distrito: San Francisco del Monte. (En ejecución).

EXP-16459-2025 Tendido aéreo y subterráneo, en calles: Ferrari entre Miralles y San Miguel, Distrito: Colonia Molina. (En ejecución).

2 – REDES DE GAS.**2.1- ECOGAS:**

EXP-11484-2025 Colocación de protecciones catódicas, en calles Dorrego y Tucumán, (Plaza Sarmiento), Distrito: Dorrego. (Finalizada.)

2.2- PARTICULARES:

EXP-27075-2025 Extensión de red, en calles Suriani y Cangallo, Distrito: Villa Nueva. (En ejecución).

EXP-18943-2025 Extensión de red, en calle Panamá 2226, Distrito: General Belgrano. (En ejecución).

EXP-18942-2025 Extensión de red, en calles Franklin Villanueva y José María Gutierrez, Distrito: San Francisco del Monte. (Finalizada).

EXP-16817-2025 Extensión de red, en calle Las Verbenas, Distrito: Buena Nueva. (Finalizada).

EXP-14708-2025 Extensión de red, en calle Benjamín Argumedo, Distrito: km 8. (En ejecución).

EXP-12719-2025 Extensión de red, en calles del B° Viñas de la Merced, Distrito: Rodeo de la Cruz. (Finalizada).

EXP-9890-2025 Extensión de red, en calle N° 2 entre Vieytes y Chicalna, Distrito: El Bermejo. (Finalizada).

EXP-7077-2025 Extensión de red, en calle Avelino Maure, Distrito: El Bermejo. (Finalizada).

EXP-7039-2025 Extensión de red, en calle Las Rosas, B° Olivos Norte, Distrito: Puente Hierro. (Finalizada).

EXP-6579-2025 Extensión de red, en calle Dr. Luis Verratti entre Silvano Rodriguez y Pedro del Castillo, Distrito: Capilla del Rosario. (Finalizada).

EXP-6337-2025 Extensión de red, en calle Curupaytí entre Quinquela Martín y Castro, Distrito: Jesús Nazareno. (Finalizada).

EXP-494-2025 Extensión de red, en calles del B° Viñas de San Alberto, Distrito: Buena Nueva. (Finalizada).

EXP-401-2025 Extensión de red, en calles Pedro Molina y Santiago Araujo, Distrito: general Belgrano. (Finalizada).

3 – REDES DE AGUA Y CLOACA.

3.1- AYSAM:

EXP-9682-2025 Cámaras de registro en colector, en calles Severo del Castillo y 2 de Mayo, Distrito: Los Corralitos. (Finalizada).

EXP-1470-2025 Colector y acueducto, en calles Tirasso, Mendoza, higuieritas Y roca, Distrito: Buena Nueva. (En ejecución).

3.2- PARTICULARES:

EXP-9900-2025 Extensión de red de agua, en calles San Francisco del Monte y Tuyuti, Distrito: San Francisco del Monte. (Finalizada).

EXP-9894-2025 Extensión de red de agua, en calle Severo del Castillo B° Las Cortaderas, Distrito: km 11. (En ejecución).

EXP-7068-2025 Extensión de red de cloaca, en calles Las Verbenas, Las Azaleas y Los Fresnos, Distrito: Buena Nueva. (Finalizado).

4 – REDES DE FIBRA ÓPTICA.

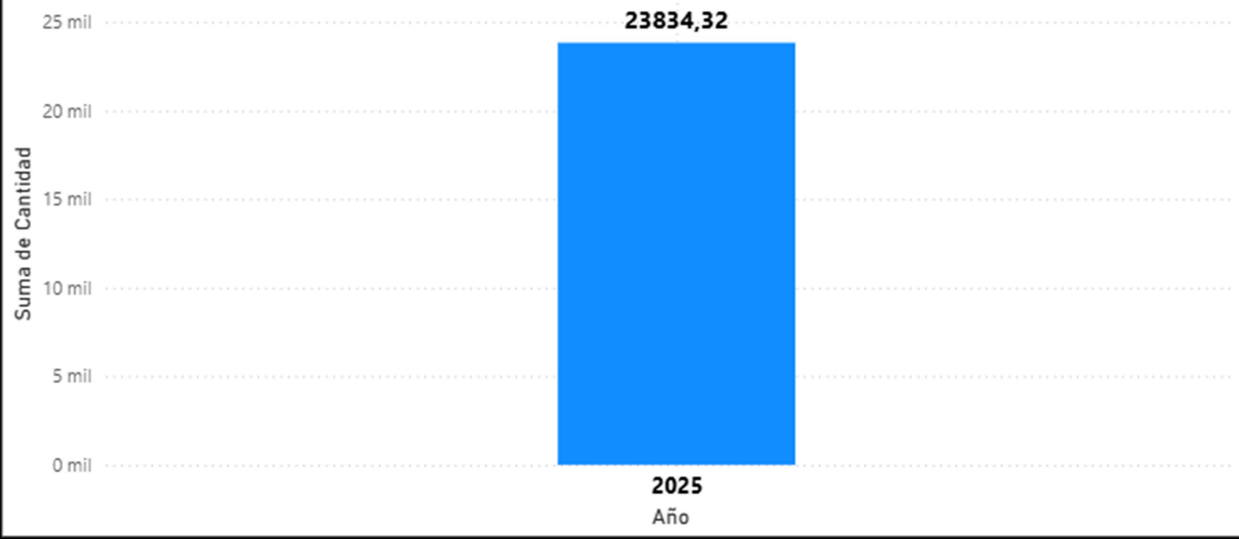
4.1- AMX ARGENTINA (CLARO),

EXP-9926-2025 Tendido de red aérea en postes de EDEMSA, Distritos: San José, Villa Nueva, El Sauce, Buena Nueva y Rodeo de la Cruz. (En ejecución).

RESUMEN DE CANTIDADES EJECUTADAS DURANTE EL AÑO 2025

Ejecutado en año 2025

Descripción ● Veredas (m2)

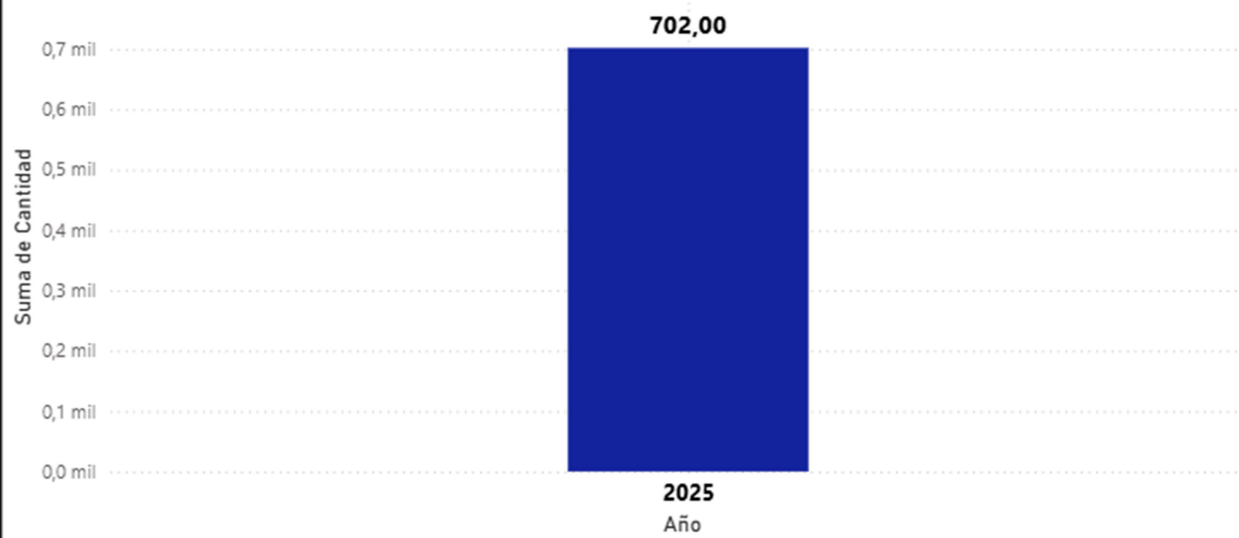


Ejecutado entre dic 2023 a nov 2025

Descripción	Suma de Cantidad	Primera fecha: Unidad
Veredas (m2)	73515,59	metros cuadrados
Total	73515,59	metros cuadrados

Ejecutado en año 2025

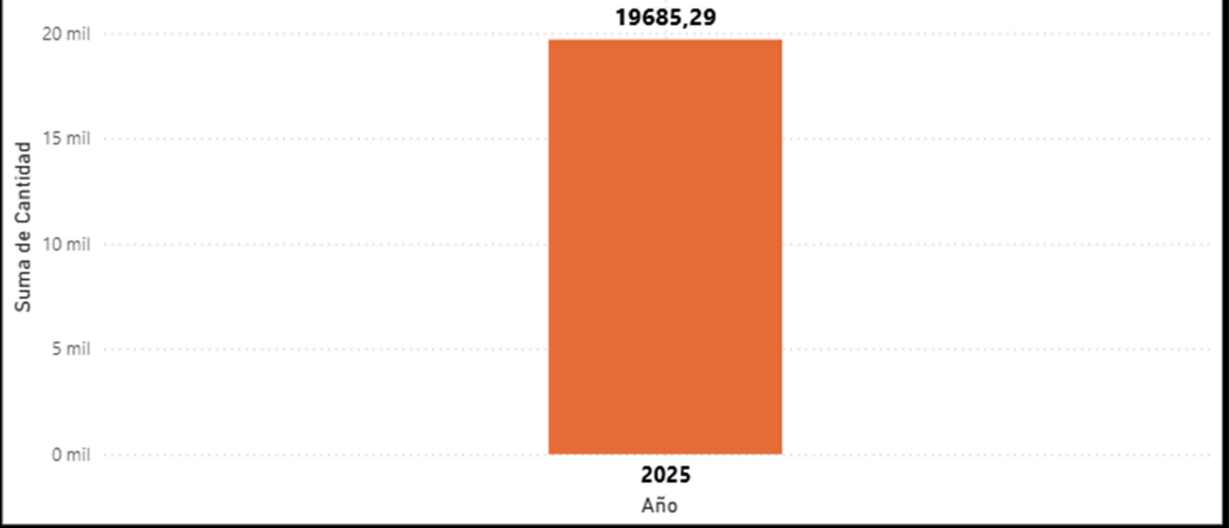
Descripción ● Alcantarilla (m)



Ejecutado entre dic 2023 a nov 2025

Descripción	Suma de Cantidad	Primera fecha: Unidad
Alcantarilla (m)	2508,19	metros
Total	2508,19	metros

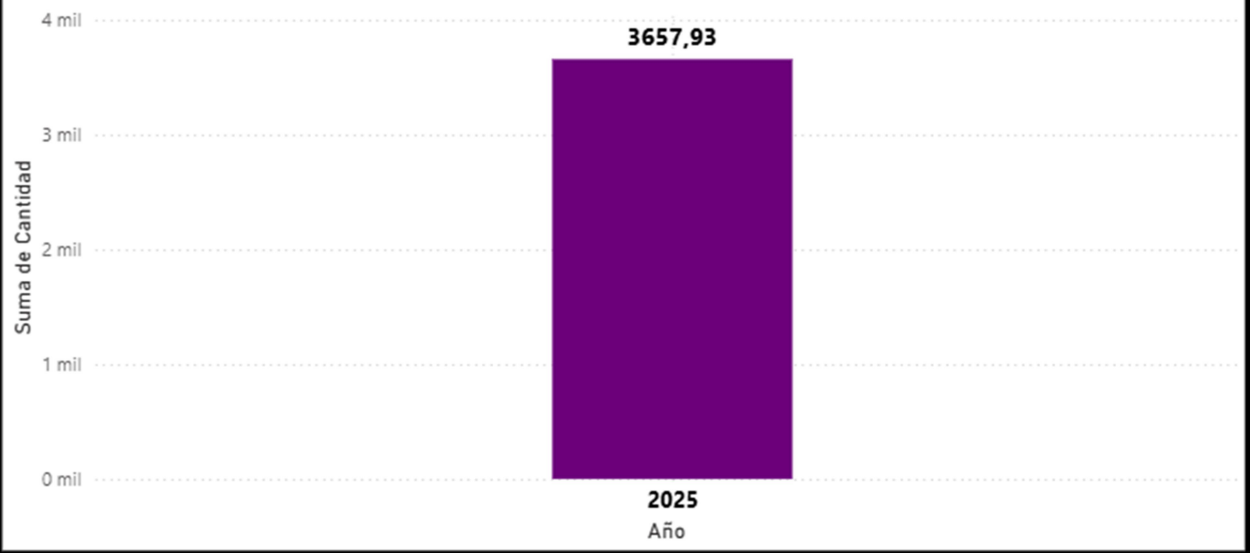
Ejecutado en año 2025

Descripción ● Cordon- Banquina (m)


Ejecutado entre dic 2023 a nov 2025

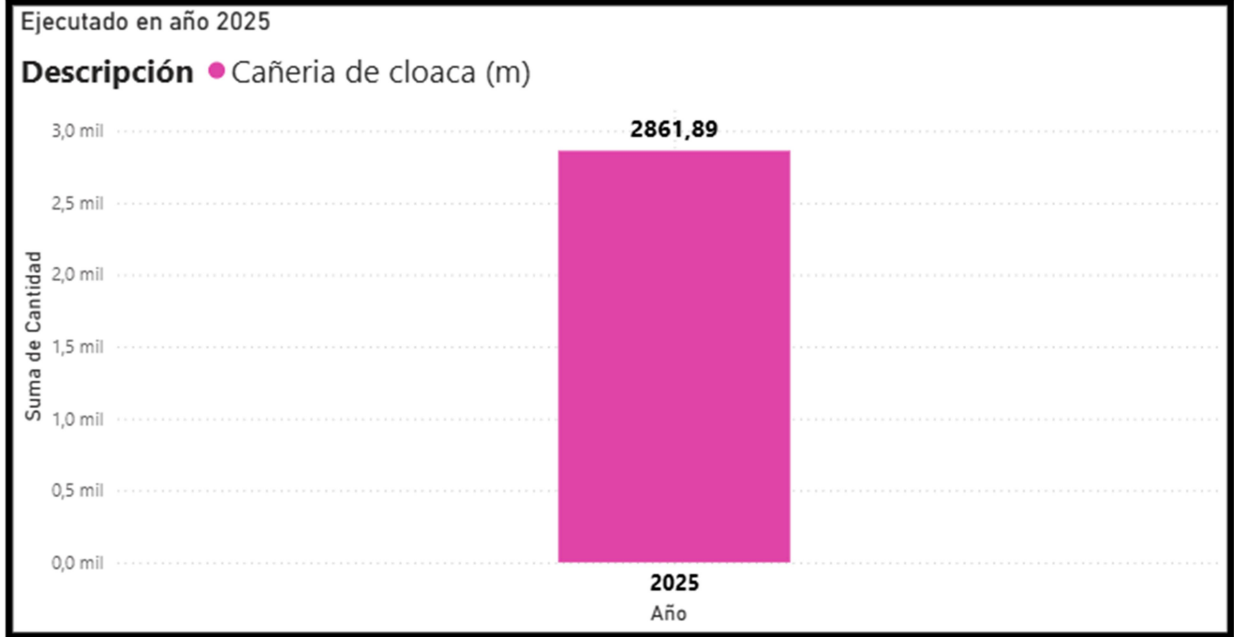
Descripción	Suma de Cantidad	Primera fecha: Uni
Cordon- Banquina (m)	46800,53	metros
Total	46800,53	metros

Ejecutado en año 2025

Descripción ● Cañeria de agua (m)


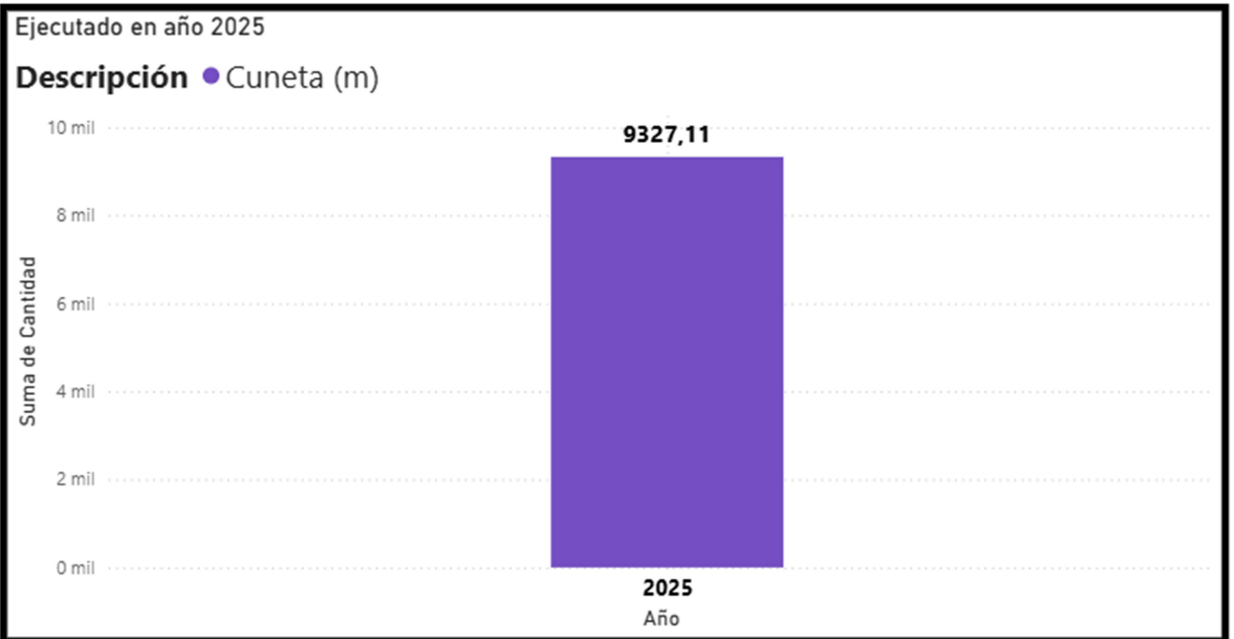
Ejecutado entre dic 2023 a nov 2025

Descripción	Suma de Cantidad	Primera fecha: Unida
Cañeria de agua (m)	12091,53	metros
Total	12091,53	metros



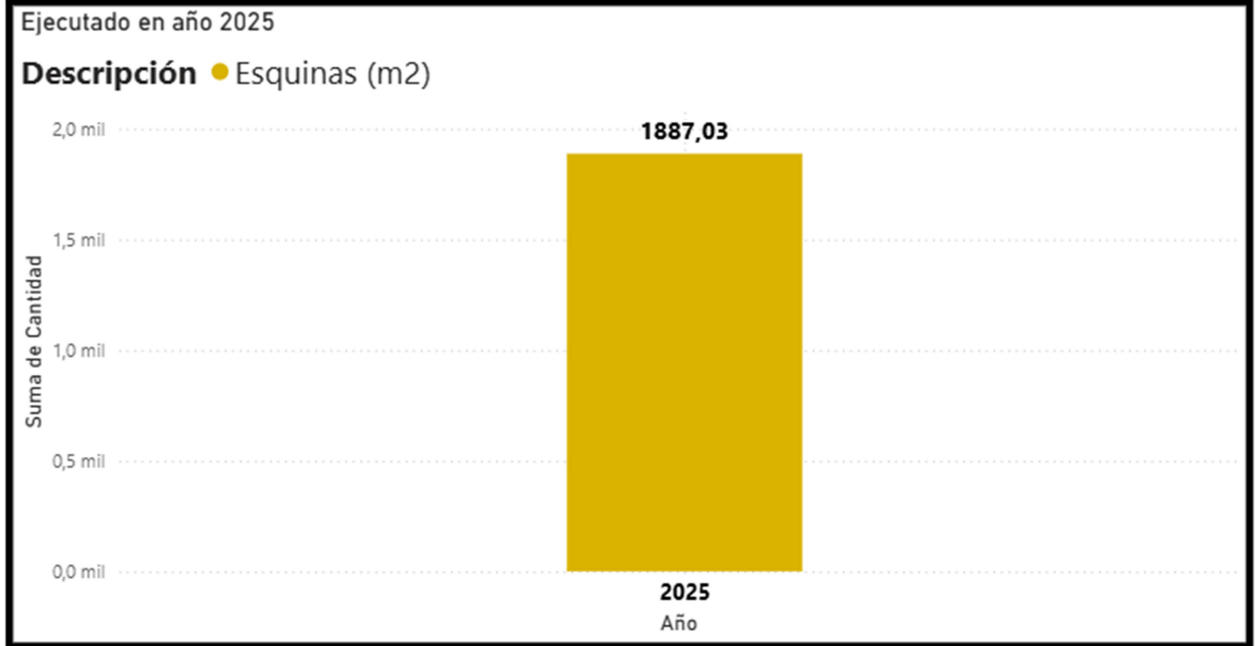
Ejecutado entre dic 2023 a nov 2025

Descripción	Suma de Cantidad	Primera fecha: Unid
Cañería de cloaca (m)	7162,39	metros
Total	7162,39	metros



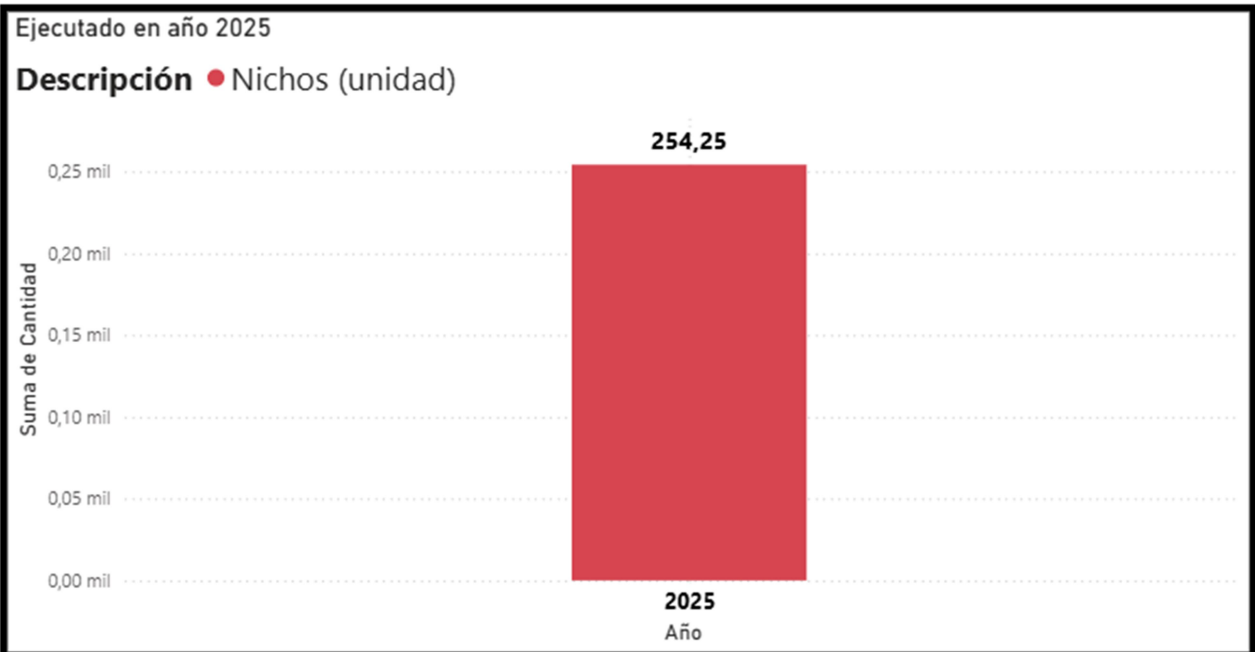
Ejecutado entre dic 2023 a nov 2025

Descripción	Suma de Cantidad	Primera fecha: Unidad
Cuneta (m)	23928,36	metros
Total	23928,36	metros



Ejecutado entre dic 2023 a nov 2025

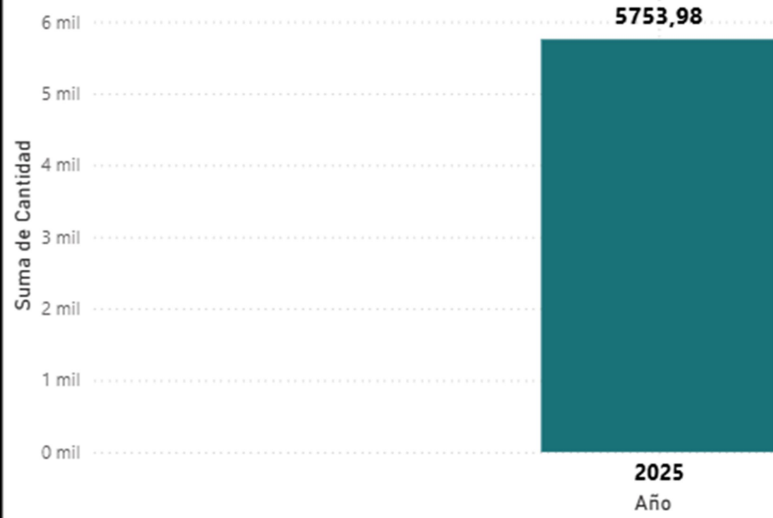
Descripción	Suma de Cantidad	Primera fecha: Unidad
Esquinas (m2)	11389,03	metros cuadrados
Total	11389,03	metros cuadrados



Ejecutado entre dic 2023 a nov 2025

Descripción	Suma de Cantidad	Primera fecha: Unidad
Nichos (unidad)	846,25	unidad
Total	846,25	unidad

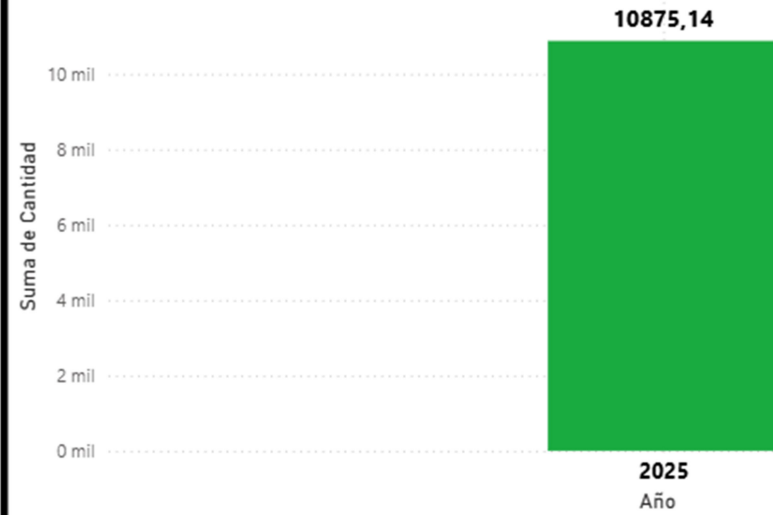
Ejecutado en año 2025

Descripción ● Pav. Hormigon (m2)


Ejecutado entre dic 2023 a nov 2025

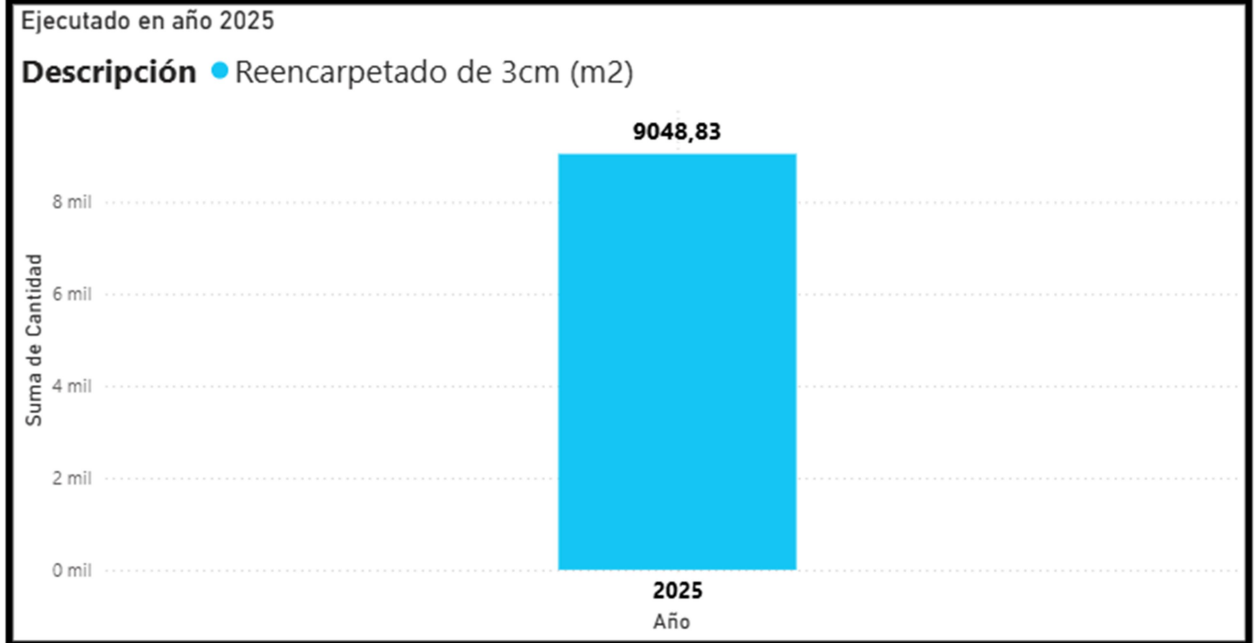
Descripción	Suma de Cantidad	Primera fecha: Unida
Pav. Hormigon (m2)	33519,49	metros cuadrados
Total	33519,49	metros cuadrados

Ejecutado en año 2025

Descripción ● Pav. Nuevo 4 y 5cm (m2)


Ejecutado entre dic 2023 a nov 2025

Descripción	Suma de Cantidad	Primera fecha: U
Pav. Nuevo 4 y 5cm (m2)	50204,31	metros cuadrad
Total	50204,31	metros cuadra



Ejecutado entre dic 2023 a nov 2025

Descripción	Suma de Cantidad	Primera fecha
Reencarpetao de 3cm (m2)	76881,56	metros cuad
Total	76881,56	metros cuad

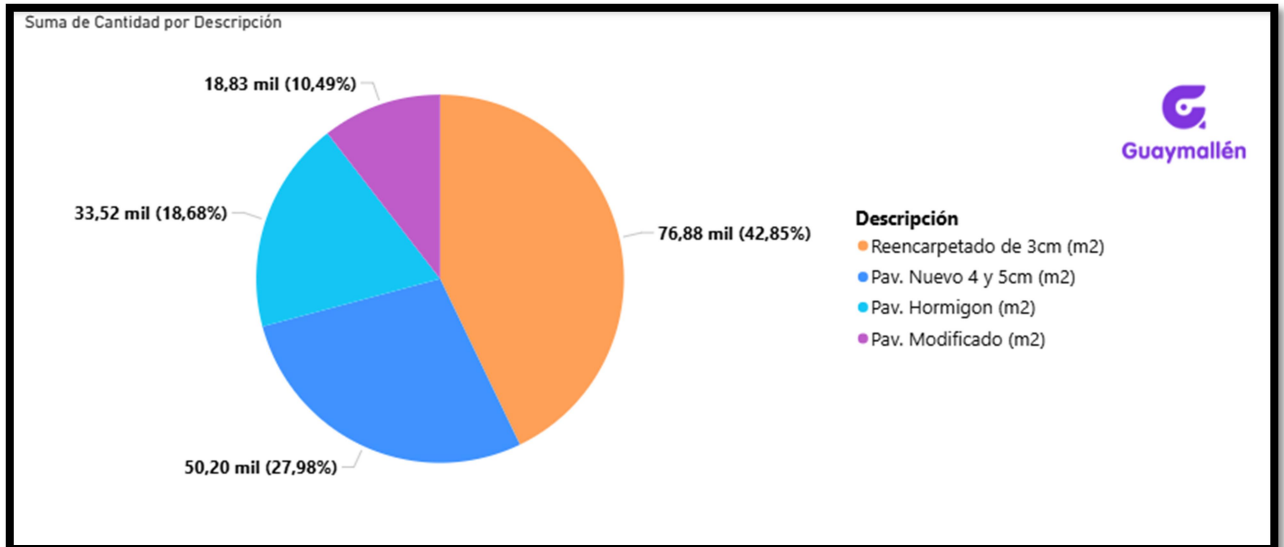
Descripción ● Pav. Modificado (m2)

Ejecutado entre dic 2023 a nov 2025

Descripción	Suma de Cantidad	Primera fecha: Unid
Pav. Modificado (m2)	18829,16	metros cuadrados
Total	18829,16	metros cuadrados

COMPARATIVA ANUAL DE LOS DISTINTOS PAVIMENTOS ASFALTICOS Y DE HORMIGON

Ejecutado entre dic 2023 a nov 2025		
Descripción	Suma de Cantidad	Primera fecha: Unidad
Pav. Hormigon (m2)	33519,49	metros cuadrados
Pav. Modificado (m2)	18829,16	metros cuadrados
Pav. Nuevo 4 y 5cm (m2)	50204,31	metros cuadrados
Reencarpelado de 3cm (m2)	76881,56	metros cuadrados
Total	179434,52	metros cuadrados

GRAFICO COMPARATIVO (PORCENTAJES DE DISTINTOS PAVIMENTOS DEL TOTAL DE PAVIMENTOS EJECUTADOS)


Listado Completo de Obras (desde fines 2023 a la fecha)

1. Godoy Cruz V – EE-11774-21 – 2021 – San Guillermo – – 96,17% – Terminada
2. Avellaneda V – EE-19724-22 – 2022 – Genco – – 93,28% – Terminada
3. CENTRO CÍVICO PTE. DE HIERRO – EE-9848-22 – 2022 – Bravin Hnos – – 94,87% – Terminada
4. Cierres Perimetrales Etapa 3 – EE-20087-22 – 2022 – SEYLO SA – – 88,28% – Terminada
5. Etapa 44 – EE-21760-22 – 2022 – Laugero – – 99,97% – Terminada
6. IU 30 – EE-21389-22 – 2022 – Cartagena – – 99,98% – Terminada
7. IU 31 – EE-21896-22 – 2022 – B y V – – 99,98% – Terminada
8. Plaza San Cayetano – EE-18435-22 – 2022 – Dynco – – 75,7% – Terminada
9. Etapa 46 – EE-16391-23 – 2023 – Pagliara – – 99,99% – Terminada
10. IU 32 – EE-20968-23 – 2023 – Cartagena – – 99,98% – Terminada
11. Jardín maternal los amiguitos – EE-41312-23 – 2023 – Capsa – – 98,2% – Terminada
12. Mathus Hoyos – EE-436-23 – 2023 – UT (AYFRA-DYNCO) – – 91,78% – Terminada
13. Plaza Carlos Pacetti – EE-11466-23 – 2023 – Astoria – – 99,73% – Terminada
14. Redes y Conexiones domici Etapa XII – EE-13993-23 – 2023 – Domingo F. Linares – – 94,34% – Terminada
15. Boulevard Pedro Molina – EE-17753-23 – 2023 – Acotur. – – 99,10% – Terminada
16. Carteles institucionales – EE-16674-24 – 2024 – Industrias Carrió SRL – – 34,1% – Ejecución
17. Construcción Boulevard Avellaneda – EE-13527-24 – 2024 – Sanco – – 94,92% – Terminada
18. Demarcación Horizontal I – EE-9289-24 – 2024 – SEYLO SA – – 100% – Terminada
19. Demarcación Vial Horizontal II – EE-9388-24 – 2024 – SEYLO SA – – 100% – Terminada
20. Erradicación de Forestales Etapa 1 – EE-14841-24 – 2024 – Cebeco – – 55,84% – Terminada
21. Etapa 47 – EE-8734-24 – 2024 – Kraft – – 79,8% – Terminada
22. Infraestructura Urbana Educativa I – EE-15877-24 – 2024 – San Guillermo – – 99,88% – Terminada
23. Infraestructura Urbana Educativa II – EE-13434-24 – 2024 – B y V – – 99,44% – Terminada
24. Infraestructura Urbana Educativa III – EE-22352-2024 – 2024 – Terra – – 86,96% – Ejecución
25. Infraestructura Urbana Educativa IV – EE-22570-2024 – 2024 – B y V – – 89,10% – Terminada
26. IU Etapa 34 – EE-865-24 – 2024 – B y V – – 99,93% – Terminada
27. IU Etapa 35 – EE-10256-24 – 2024 – Cartagena – – 96,64% – Terminada

28. IU Etapa 36 – EE-15947-24 – 2024 – Cebeco – – 97,96% – Terminada
29. IU Etapa 37 – EE-16590-24 – 2024 – DAFRE – – 99,96% – Terminada
30. IU Etapa 38 – EE-16661-24 – 2024 – Cebeco – – 99,75% – Terminada
31. IU Etapa 39 – EE-20171-24 – 2024 – Cartagena Ruiz – – 99,79% – Terminada
32. IU Etapa 40 – EE-20928-24 – 2024 – B y V – – 99,37% – Terminada
33. IU Etapa 41 – EE-26001-2024 – 2024 – Laugero – – 37,56% – Ejecución
34. Jardín mi pequeño hogar – EE-17528-24 – 2024 – Capsa – – 90,70% – Ejecución
35. Prov y coloc Puertas automáticas – EE-9566-24 – 2024 – Biwell sas – – 0% – Por empezar
36. Reacondicionamiento Marcos y BR – EE-19710-29-24 – 2024 – Kraft – – 73,97% – Terminada
37. Red de agua y Cloaca Rac-Etapa 13 – EE-19404-24 – 2024 – San Guillermo – – 80,31% – Ejecución
38. Red de agua y Cloaca Rac-Etapa 14 – EE-19404-24 – 2024 – Domingo F. Linares – – 90,59% – Ejecución
39. Remodelación 7 pisos – EE-7309-2024 – 2024 – Wynne Industrial – – 72,32% – Terminada
40. Rep. Escuelas Varias Etapa 6 – EE-12144-24 – 2024 – Wynne Industrial – – 94,42% – Terminada
41. Repavimentación Etapa 48 – EE-26285-2024 – 2024 – Pagliara – – 99,83% – Terminada
42. Sellado de juntas – EE-9573-24 – 2024 – AYFRA – – 98,48% – Terminada
43. Demarcación Horizontal 3 – EE-4698-2025 – 2025 – SEYLO SA – – 96,97% – Terminada
44. Demolición Depósito B° Jardín del Sol – EE-6405-2025 – 2025 – VAKFI SRL – – 9,50% – Ejecución
45. Entorno Hospital Notti – EE-6719-2025 – 2025 – Genco – – 51,72% – Ejecución
46. IU Etapa 42 – EE-11395-2025 – 2025 – Astoria – – 57,31% – Ejecución
47. IU Etapa 43 – EE-11893-2025 – 2025 – B y V – – 23,28% – Ejecución
48. Mitre entre Pedro Molina y Mathus Hoyos – EE-9046-2025 – 2025 – AYFRA – – 32,26% – Ejecución
49. Retiro de Escombros Rincón Badano – EE-6987-2025 – 2025 – UT (San Jose–Tolcon SA) – – 99,95% – Terminada
50. Sellado de juntas 2 – EE-528-2025 – 2025 – AYFRA – – 97,72% – Terminada
51. Severo del Castillo entre las Vías – EE-5694-2025 – 2025 - Dafre – 16% – Ejecución
52. Urquiza de Bandera de los Andes a Godoy Cruz – EE-5545-2025 – 2025 – TOLCON SA – – 3,5% – Ejecución

TOTAL 52 OBRAS

Listado de Obras en ejecución y terminadas en el 2025

1. Demarcación Vial Horizontal II – EE-9388-24 – 2024 – SEYLO SA – – 89,82% – Terminada
2. Demarcación Horizontal 3 – EE-4698-2025 – 2025 – SEYLO SA – – 96,97% – Terminada
3. IU Etapa 37 – EE-16590-24 – 2024 – DAFRE – – 99,96% – Terminada
4. IU Etapa 38 – EE-16661-24 – 2024 – Cebeco – – 99,75% – Terminada
5. IU Etapa 39 – EE-20171-24 – 2024 – Cartagena Ruiz – – 99,79% – Terminada
6. IU Etapa 40 – EE-20928-24 – 2024 – B y V – – 99,37% – Terminada
7. IU Etapa 41 – EE-26001-2024 – 2024 – Laugero – – 37,56% – Ejecución
8. IU Etapa 42 – EE-11395-2025 – 2025 – Astoria – – 57,31% – Ejecución
9. IU Etapa 43 – EE-11893-2025 – 2025 – B y V – – 23,28% – Ejecución
10. Infraestructura Urbana Educativa II – EE-13434-24 – 2024 – B y V – – 99,44% – Terminada
11. Infraestructura Urbana Educativa III – EE-22352-2024 – 2024 – Terra – – 86,96% – Ejecución
12. Infraestructura Urbana Educativa IV – EE-22570-2024 – 2024 – B y V – – 89,10% – Terminada
13. Reacondicionamiento Marcos y BR – EE-19710-29-24 – 2024 – Kraft – – 73,97% – Terminada
14. Red de agua y Cloaca Rac-Etapa 13 – EE-19404-24 – 2024 – San Guillermo – – 83,40% – Ejecución
15. Redes y Conexiones domici Etapa XII – EE-13993-23 – 2023 – Domingo F. Linares – – 94,34% – Terminada
16. Red de agua y Cloaca Rac-Etapa 14 – EE-19404-24 – 2024 – Domingo F. Linares – – 50,59% – Ejecución
17. Sellado de juntas – EE-9573-24 – 2024 – AYFRA – – 98,48% – Terminada

18. Sellado de juntas 2 – EE-528-2025 – 2025 – AYFRA – – 97,72% – Terminada
19. Mathus Hoyos – EE-436-23 – 2023 – UT (AYFRA-DYNCO) – – 91,78% – Terminada
20. Avellaneda V – EE-19724-22 – 2022 – Genco – – 93,28% – Terminada
21. Repavimentación Etapa 48 – EE-26285-2024 – 2024 – Pagliara – – 99,83% – Terminada
22. Boulevard Pedro Molina – EE-17753-23 – 2023 – Acotur. – – 99,10% – Terminada
23. Construcción Boulevard Avellaneda – EE-13527-24 – 2024 – Sanco – – 94,92% – Terminada

24. Demolición Depósito B° Jardín del Sol – EE-6405-2025 – 2025 – VAKFI SRL – – 9,50% – Ejecución
25. Entorno Hospital Notti – EE-6719-2025 – 2025 – Genco – – 51,72% – Ejecución
26. Mitre entre Pedro Molina y Mathus Hoyos – EE-9046-2025 – 2025 – AYFRA – – 32,26% – Ejecución
27. Retiro de Escombros Rincón Badano – EE-6987-2025 – 2025 – UT (San Jose–Tolcon SA) – – 99,95% – Terminada
28. Severo del Castillo entre las Vías – EE-5694-2025 – 2025 - Dafre – 16% – Ejecución
29. Urquiza de Bandera de los Andes a Godoy Cruz – EE-5545-2025 – 2025 – TOLCON SA – – 3,5% – Ejecución

TOTAL 29 OBRAS EN 2025